


















Bodenerlebnispfad: Schleswig-Holsteins Böden

Infotafel Miniatur	Nr.	Link zur Infotafel >> 1 x klicken
	1	<u>Der Boden</u> Was ist besonders in Schleswig-Holstein?
	2	<u>Bodenbildung</u>
	3	<u>Bodenerosion</u>
	4	<u>Bodenprofil Parabraunerde</u>
	5	<u>Die Eiszeit</u>
	6	<u>Quer durch Schleswig-Holstein</u> Begrüßung
	7	<u>Altmoränen</u>
	8	<u>Binnendüne</u>
	9	<u>Hochmoor</u>
	10	<u>Laubstreu</u>
	11	<u>Marsch</u>
	12	<u>Nadelstreu</u>
	13	<u>Niedermoor</u>
	14	<u>Östliches Hügelland</u>
	15	<u>Ostseestrand</u>
	16	<u>Sander</u>
	17	<u>Watt</u>